

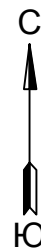
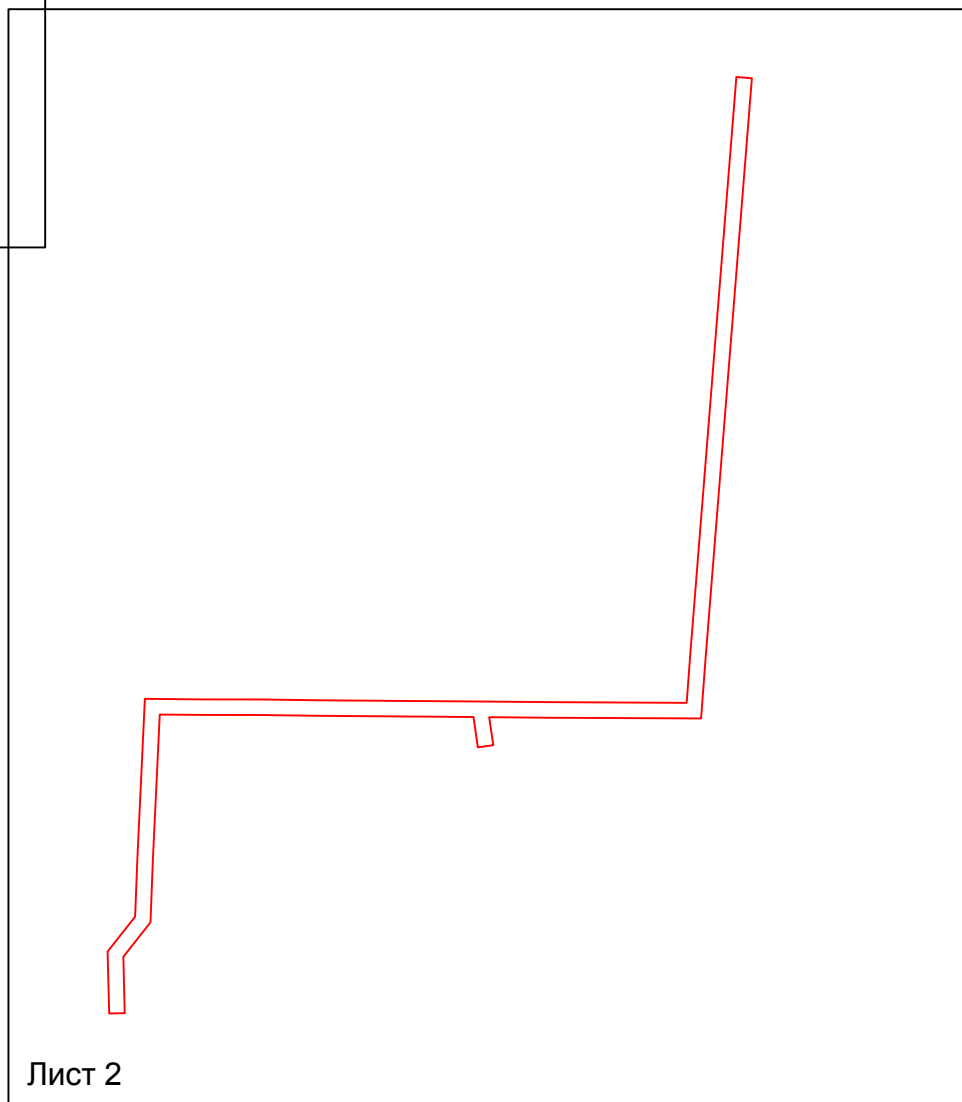

Схема расположения границ публичного сервитута

**для размещения объекта
ВЛ 35кВ ГТП-ЖБИ-ДСХИ**

(наименование объекта землеустройства)

План границ объекта землеустройства

Обзорная схема границ объекта землеустройства



Условные обозначения:


 - граница устанавливаемой зоны публичного сервитута

Схема расположения границ публичного сервитута

для размещения объекта

ВЛ 35кВ ГТП-ЖБИ-ДСХИ

(наименование объекта землеустройства)

План границ объекта землеустройства



Обозначение характерных точек границ	Координаты, м	
	X	Y
1	449887	2233069.02
2	449888.63	2232949.6
3	449888.87	2232829.54
4	449889.66	2232736.13
5	449886.84	2232721.86
6	449455.52	2232716.75
7	449383.63	2232660.06
8	449265.9	2232630.03
9	449265.08	2232630.54
10	449394.54	2232627.27
11	449467.35	2232684.69
12	449588.24	2232689.38
13	449222.43	2232705.17
14	449213.7	2232829.72
15	449211.3	2232949.86
16	44919.5	2233069.36
17	44916.8	2233419.8
18	44915.55	2233547.23
19	44914.11	2233836.96
20	450015.74	2233844.58
21	451221.5	2233940.87
22	451218.89	2233973.26
23	450013.2	2233876.98
24	449881.48	2233867.11
25	449883.05	2233546.99
26	449884.25	2233424.47
27	449825.7	2233432.87
28	449821.09	2233400.7
29	449884.57	2233391.59

Используемые условные знаки и обозначения:

- 1 - обозначение характерной точки границы устанавливаемой зоны публичного сервитута
- границы земельных участков, попадающих в зону публичного сервитута
- граница кадастрового квартала
- 61:55:0022103 - номер кадастрового квартала
- :1160 - кадастровый номер ЗУ
- г. Новочеркасск - наименование субъекта, населенного пункта
- ось линии

Масштаб 1:5000

Лист 2 из 3